 GOBIERNO REGIONAL SAN MARTÍN	Gobierno Regional San Martín	
	Tipo de documento	MARCO NORMATIVO
	Nombre de documento	"LEY GENRAL DE CONTRATACIONES PUBLICA – LEY 32069" DECRETO SUPREMO N°009-2025-EF

ANEXO N°01

**FORMATO DE TERMINO DE REFERENCIA PARA LA CONTRATACIÓN DE SERVICIOS
Y/O CONSULTORÍA**



Órgano y/o Unidad Orgánica:	Dirección de Gestión Territorial de la Autoridad Regional Ambiental
Actividad del POI/Acción Estratégica PEI:	Componente 2: Adecuados instrumentos y datos geospaciales para el uso sostenible y ocupación del territorio. / 2.1. Elaboración de instrumento para gestión del territorio – ZEE (MESO). 2.1.2. Actualización de estudios temáticos – ZEE. / 2.1.2.7. Temático hidrogeológico. / 2.1.2.7.1. Responsable del estudio.
Denominación de la Contratación:	Servicio de sistematización de información hidrogeológica en el marco del Proyecto de Inversión "Mejoramiento de los servicios de información de la ZEE en las 10 Provincias el Departamento de San Martín" CUI N°2519455, requerido por la Dirección de Gestión Territorial de la Autoridad Regional Ambiental del GRSM.

I. FINALIDAD PÚBLICA

Generar información técnica especializada, confiable y actualizada sobre las características, dinámica y disponibilidad de las aguas subterráneas en el ámbito de estudio, que permita identificar potencialidades y limitaciones del recurso hídrico subterráneo. Esta información contribuirá a la adecuada planificación y gestión sostenible del territorio, sirviendo como base para la toma de decisiones por parte de las entidades competentes y fortaleciendo los instrumentos de ordenamiento territorial a nivel regional.

II. ANTECEDENTES

Con fecha 21 de mayo del 2021, se otorga la viabilidad de la Ficha Técnica Simplificada del Proyecto de Inversión "Mejoramiento de los servicios de información de la ZEE en las 10 Provincias el Departamento de San Martín" CUI N°2519455.

Con Resolución Gerencial General Regional N°258-2023-GRSM/GGR de fecha 17 de agosto de 2021, se aprueba el Expediente Técnico del Proyecto de Inversión "Mejoramiento de los servicios de información de la ZEE en las 10 Provincias el Departamento de San Martín" CUI N°2519455, por el monto de S/8,010,694.35.

A través de la Resolución Gerencial General Regional N°0156-2023-GRSM/GGR, de fecha 7 de junio 2023, se aprueba la Modificación del Expediente Técnico del Proyecto de Inversión "Mejoramiento de los servicios de información de la ZEE en las 10 Provincias el Departamento de San Martín", CUI N°2519455, por el monto de S/10,039,793.34 (Diez millones treinta y nueve mil setecientos noventa y tres con 34/100 soles), incluidos IGV, que será ejecutado bajo la modalidad de administración directa y con un plazo de ejecución de 36 meses.

Mediante Resolución Ejecutiva Gerencial N°009-2023/GRSM/ARA/GE, de fecha 12 de julio de 2023 el Gerente Ejecutivo de la Autoridad Regional Ambiental, DELEGA la COMPETENCIA del





Gobierno Regional San Martín

Tipo de documento

MARCO NORMATIVO

Nombre de documento

"LEY GENERAL DE CONTRATACIONES PUBLICA – LEY 32069"
DECRETO SUPREMO N°009-2025-EF



Proyecto de Inversión "Mejoramiento de los servicios de información de la ZEE en las 10 Provincias el Departamento de San Martín", CUI N°2519455, por un monto de S/ 10,039,793.34 (Diez millones treinta y nueve mil setecientos noventa y tres con 34/100 soles) a la Dirección de Gestión Territorial (DGT), el mismo que debe estar enmarcado al cumplimiento del Expediente Técnico y Plan Operativo Anual aprobado.

Mediante Resolución Gerencial General Regional N°131-2025-GRSM/GGR, de fecha 9 de mayo de 2025, se aprueba la Modificación del Expediente Técnico del Proyecto de Inversión "Mejoramiento de los servicios de información de la ZEE en las 10 Provincias el Departamento de San Martín" CUI N°2519455, por el monto de S/10,093,273.00 (Diez millones noventa y tres mil doscientos setena y tres con 00/100), incluidos IGV, que será ejecutado bajo la modalidad de administración directa y con un plazo de ejecución de 36 meses.


A través del Oficio N°38-2026-GRSM/GRPyP, del 08 de enero de 2026, la Gerencia Regional de Planeamiento y Presupuesto comunica a la Autoridad Regional Ambiental la habilitación del Presupuesto Institucional de Apertura (PIA 2025) al Proyecto de Inversión "Mejoramiento de los servicios de información de la ZEE en las 10 Provincias del Departamento de San Martín" CUI N°2519455, por el monto de S/ 1,859,907.00 (un millón ochocientos cincuenta y nueve mil novecientos siete con 00/100 soles).

Con Memorando N°14-2026-GRSM/ARA-GE, del 09 de enero de 2026, la Gerencia de la Autoridad Regional Ambiental solicita a la Gerencia Regional de Planeamiento y Presupuesto la aprobación de una Modificación Presupuestal Tipo 3, así como la incorporación al Programa Multianual de Inversiones (PMI) vigente del Proyecto de Inversión con CUI N°2577495 correspondiente a una inversión pendiente de asignación presupuestal. La referida solicitud se sustenta en el Informe Técnico N°001-2026-GRSM/ARASM/UEI y el Oficio Múltiple N°001-2026-GRSM/GRPyP, y propone la habilitación de recursos por un monto total de S/ 600,000.00 (seiscientos mil con 00/100 soles), mediante la anulación parcial de asignaciones presupuestales de los Proyectos de Inversión con CUI N°2519455 (PI ZEE) y 2571589 (5 Unidades), en concordancia con lo dispuesto en el Lineamiento N°04 sobre modificaciones presupuestarias para la ejecución del gasto en proyectos de inversión, contando con la opinión favorable de la Oficina de Programación Multianual de Inversiones.

El 12 de enero de 2026, la Unidad Ejecutora de Inversiones de la Autoridad Regional Ambiental a través de la Nota Informativa N°001-2026-GRSM/ARASM/UEI, solicita el Plan Operativo Anual 2026 y la liquidación parcial 2025 del Proyecto de Inversión "Mejoramiento de los servicios de información de la ZEE en las 10 Provincias del Departamento de San Martín" CUI N°2519455. Asimismo, en dicho documento indica que la programación física y financiera del Plan Operativo Anual 2026 debe estar en marco a lo dispuesto en el Memorando N°14-2026-GRSM/ARA-GE.

Mediante Informe Técnico N°001-2026-GRSMARASM-DGT-PZEE, del 26 de enero de 2026, el inspector del Proyecto de Inversión: "Mejoramiento de los servicios de información de la ZEE en las 10 Provincias del Departamento de San Martín" CUI N°2519455, solicita la revisión y aprobación del Plan Operativo Anual 2026 del proyecto en mención, por el monto de S/ 1,559,907.00 (Un millón quinientos cincuenta y nueve mil novecientos siete con 00/100), el cual contempla: Programación 2026 por el monto de S/ 1,352,536.10 (Un millón trescientos cincuenta y dos mil quinientos treinta y seis con 10/100 soles); Reconocimiento de Deuda 2025 que asciende a S/ 97,370.90 (Noventa y siete mil trescientos setenta con 90/100 soles) y Previsión Presupuestal para el servicio de turismo por el monto de S/ 110,000.00 (Ciento diez



 GOBIERNO REGIONAL SAN MARTÍN	Gobierno Regional San Martín	
	Tipo de documento	MARCO NORMATIVO
	Nombre de documento	"LEY GENERAL DE CONTRATACIONES PUBLICA – LEY 32069" DECRETO SUPREMO N°009-2025-EF

mil con 00/100 soles).

El 26 de enero de 2026, la Dirección de Gestión Territorial a través de la Nota Informativa N°32-2026-GRSM/ARASM/DGT, se solicita evaluación y opinión al Plan Operativo Anual – 2026 del Proyecto a Unidad Ejecutora de Inversiones de la Autoridad Regional Ambiental.

A través del Informe Técnico N°005-2026-GRSM/ARASM/UEI, de fecha 26 de enero de 2026, la Unidad Ejecutora de Inversiones de la Autoridad Regional Ambiental emite opinión favorable al Plan Operativo Anual 2026, para su correspondiente aprobación. El cual tenía un período de vigencia comprendido entre enero y abril de 2026, con un monto total de S/ 1,559,907.00 (Un millón quinientos cincuenta y nueve mil novecientos siete con 00/100), el cual contempla: Programación 2026 por el monto de S/ 1,352,536.10 (Un millón trescientos cincuenta y dos mil quinientos treinta y seis con 10/100 soles); Reconocimiento de Deuda 2025 que asciende a S/ 97,370.90 (Noventa y siete mil trescientos setenta con 90/100 soles) y Previsión Presupuestal para el servicio de turismo por el monto de S/ 110,000.00 (Ciento diez mil con 00/100 soles).

El 29 de enero de 2026, se emite el Informe Legal N°003-2026-GRSM/ARASM/DGT-ELD, en el cual parte legal de la Dirección de Gestión Territorial de la Autoridad Regional Ambiental, opina que es viable aprobar el Plan Operativo del PI ZEE CUI N°2519455, correspondiente al mes de enero a abril de 2026; por el monto de S/ 1,559,907.00 (Un millón quinientos cincuenta y nueve mil novecientos siete mil con 00/100 soles)

A través, de la Resolución Directoral N°02-2026-GRSM/ARASM/DGT, de fecha 29 de enero de 2026, la Dirección de Gestión Territorial de la Autoridad Regional Ambiental resuelve APROBAR el Plan Operativo Anual 2026 del Proyecto de Inversión "Mejoramiento de los servicios de información de la ZEE en las 10 Provincias el Departamento de San Martín" CUI N°2519455, por el monto de S/ 1,559,907.00 (Un millón quinientos cincuenta y nueve mil novecientos siete con 00/100), el cual contempla: Programación 2026 por el monto de S/ 1,352,536.10 (Un millón trescientos cincuenta y dos mil quinientos treinta y seis con 10/100 soles); Reconocimiento de Deuda 2025 que asciende a S/ 97,370.90 (Noventa y siete mil trescientos setenta con 90/100 soles) y Previsión Presupuestal para el servicio de turismo por el monto de S/ 110,000.00 (Ciento diez mil con 00/100 soles).

Mediante Informe Técnico N°06-2026-GRSM/ARA/DGT/PZEE, del 26 de marzo de 2026, se solicita la revisión y aprobación del Plan Operativo Anual 2026 -II del Proyecto de Inversión "Mejoramiento de los servicios de información de la ZEE en las 10 Provincias del Departamento de San Martín" CUI N°2519455; por el monto de S/ 967,850.16 (Novecientos sesenta y siete mil ochocientos cincuenta con 16/100 soles) realizando los ajustes pertinentes en metas físicas y financieras.

A través del Informe Técnico N°05-2026-JRR, del 26 de marzo de 2026, la supervisión del proyecto valida el Plan Operativo Anual 2026 – II, por un monto de S/. 967,850.16 (Novecientos sesenta y siete mil ochocientos cincuenta con 16/100 soles) y un periodo de vigencia de marzo a abril del 2026.

Con Informe Técnico N°020-2026-GRSM/ARASM/UEI, del 2026 de marzo de 2026, emite OPINIÓN FAVORABLE al Plan Operativo Anual 2026 - II, para su correspondiente aprobación. El Plan Operativo Anual 2026 – II tendrá un período de vigencia comprendido entre marzo y abril de 2026, con un monto total de S/ 967,850.16 (Novecientos sesenta y siete mil ochocientos





GOBIERNO REGIONAL
SAN MARTÍN

Gobierno Regional San Martín

Tipo de documento

MARCO NORMATIVO

Nombre de documento

"LEY GENERAL DE CONTRATACIONES PUBLICA – LEY
32069"
DECRETO SUPREMO N°009-2025-EF

cincuenta con 16/100 soles).

El 27 de marzo de 2026, mediante Memorando N°025-2026-GRSM/ARASM-DGT, la Dirección de Gestión Territorial solicita al especialista legal la opinión legal y proyección de acto resolutivo, del Plan Operativo Anual 2026 – II.

Por medio del Informe Legal N°006-2026-GRSM/ARASM/DGT/ELD, del 30 de marzo de 2026, se emite la opinión legal de APROBAR el Plan Operativo Anual 2026 - II del Proyecto de Inversión denominado: "Mejoramiento de los Servicios de Información de la ZEE en las 10 Provincias del Departamento de San Martín" CUI N°2519455 por un periodo de vigencia comprendido entre marzo y abril de 2026, por un monto total de S/967,850.16 (Novecientos sesenta y siete mil ochocientos cincuenta con 16/100 soles), resulta legalmente viable.

A través, de la Resolución Directoral N°017-2026-GRSM/ARASM/DGT, de fecha 31 de marzo de 2026, la Dirección de Gestión Territorial de la Autoridad Regional Ambiental resuelve APROBAR con eficacia anticipada al 16 de marzo de 2026, el PLAN OPERATIVO ANUAL 2026 – II del Proyecto de Inversión denominado "Mejoramiento de los Servicios de Información de la ZEE en las 10 Provincias del Departamento de San Martín" CUI N°2519455, por un periodo de vigencia comprendido entre marzo y abril de 2026, por un monto total de S/ 967,850.16 (Novecientos sesenta y siete mil ochocientos cincuenta con 16/100 soles).

III. OBJETIVO DE LA CONTRATACIÓN


3.1. Objetivo General

Elaborar un mapa hidrogeológico e informe correspondiente de la región San Martín a escala 1:50 000 de la Intercuenca Alto Huallaga, Intercuenca Medio Huallaga y Cuenca Biabo, como base para la identificación de acuíferos, la evaluación de recursos hídricos subterráneos y la planificación de intervenciones sostenibles en la gestión de agua subterránea. Según **COMPONENTE 2: ADECUADOS INSTRUMENTOS Y DATOS GEOESPACIALES PARA EL USO SOSTENIBLE Y OCUPACIÓN DEL TERRITORIO.**
/ 2.1. ELABORACIÓN DE INSTRUMENTO PARA GESTIÓN DEL TERRITORIO – ZEE (MESO). 2.1.2. ACTUALIZACIÓN DE ESTUDIOS TEMÁTICOS – ZEE. / 2.1.2.7. TEMÁTICO HIDROGEOLÓGICO. / 2.1.2.7.1. RESPONSABLE DEL ESTUDIO.

3.2. Objetivo Específico

- Identificar las características físicas geológicas e hidrogeológicas, así como sus índices cuantitativos clave, que interactúan de manera dominante en el comportamiento hidrogeológico de las cuencas hidrográficas del departamento de San Martín de las Intercuenca Medio Alto Huallaga, Intercuenca Medio Huallaga y Cuenca Biabo.
- Realizar la caracterización geológica regional de las unidades hidrogeológicas de la región San Martín, de las Intercuenca Medio Alto Huallaga, Intercuenca Medio Huallaga y Cuenca Biabo, según sus condiciones litológicas, estructurales y análisis de lito-permeabilidades, con el fin de identificar y cartografiar las unidades permeables, semipermeables e impermeables a escala 1:50 000.
- Identificar los niveles de vulnerabilidad de las unidades hidrogeológicas regionales ante posibles agentes contaminantes.



 GOBIERNO REGIONAL SAN MARTÍN	Gobierno Regional San Martín	
	Tipo de documento	MARCO NORMATIVO
	Nombre de documento	"LEY GENERAL DE CONTRATACIONES PUBLICA – LEY 32069" DECRETO SUPREMO N°009-2025-EF

IV. CARACTERÍSTICAS Y CONDICIONES DEL SERVICIO A CONTRATAR

4.1. Descripción del servicio a contratar

N°	Descripción del servicio	Unidad de medida	Cantidad
1	Servicio de sistematización de información hidrogeológica	Entregables	3

4.2. Actividades

- a. Recopilación y generación de información geomorfológica y pendientes de los cuadrángulos del Ingemmet y otras instituciones, revisada actualizada e integrada a escala 1/50 000 según la información existente de las Intercuenca Alto Huallaga, Intercuenca Medio Huallaga y Cuenca Biabo.
- b. Caracterización geomorfológica de las cuencas hidrográficas principales del departamento de San Martín de las Intercuenca Alto Huallaga, Intercuenca Medio Huallaga y Cuenca Biabo y cálculo de parámetros geomorfológicos.
- c. Caracterización geomorfológica de las Intercuenca Alto Huallaga, Intercuenca Medio Huallaga y Cuenca Biabo que se ubican en la región San Martín.
- d. Formulación de informes geológicos y de geología estructural de la zona de estudio tomando como unidad de análisis de las Intercuenca Alto Huallaga, Intercuenca Medio Huallaga y Cuenca Biabo que se ubican en el departamento de San Martín.
- e. Recopilación y generación base para la caracterización hidrogeológica de las Intercuenca Alto Huallaga, Intercuenca Medio Huallaga y Cuenca Biabo y la elaboración de mapas temáticos.
- f. Caracterización hidrogeológica de la región San Martín de las Intercuenca Alto Huallaga, Intercuenca Medio Huallaga y Cuenca Biabo y la elaboración de mapas temáticos por cuencas hidrográficas.
- g. Elaboración de mapas de vulnerabilidad de acuíferos en base a la información hidrogeológica obtenida.
- h. Revisar y emitir opinión a los productos y/o entregables presentados por los especialistas o técnicos del equipo contratado para el presente estudio.

4.3. Plan de Trabajo

No aplica.

4.4. Recursos a ser previstos por el proveedor

4.4.1. Materiales

- ✓ Materiales necesarios para el desarrollo del servicio.

4.4.2. Equipamiento

- ✓ Cámara fotográfica digital o celular con buena resolución.
- ✓ Laptop o tablet para sistematización de información.
- ✓ Otros dispositivos, herramientas, etc.

4.5. Recursos y facilidades ser provistos por la entidad

- Acceso a información técnica, normativa y cartográfica relevante, disponible en la





entidad, incluyendo bases de datos internas, documentos previos del PI ZEE, informes técnicos y normativa forestal o ambiental aplicable.

- Facilidades para coordinar con personal técnico y especialistas de la entidad, así como con otras instituciones involucradas en la gestión del conocimiento forestal y de fauna silvestre.

4.6. Norma técnica, normas metrológicas y/o sanitarias nacionales

- Normativa de Zonificación Ecológica y Económica (ZEE): Lineamientos y metodologías aprobadas para la elaboración de estudios ZEE, emitidas por el Ministerio del Ambiente (MINAM).
- Normativa de Ordenamiento Territorial: Ley Marco sobre Ordenamiento Territorial y disposiciones complementarias vigentes.
- Normativa de recursos hídricos: Ley N° 29338 – Ley de Recursos Hídricos y su reglamento, en lo aplicable a estudios hidrogeológicos.
- Normativa de seguridad y salud en el trabajo: Ley N° 29783 – Ley de Seguridad y Salud en el Trabajo, para el desarrollo de actividades de campo.
- Otras disposiciones aplicables: Normas, directivas y lineamientos emitidos por entidades competentes que resulten aplicables al desarrollo del servicio.

4.7. Impacto ambiental

Se tendrá en consideración criterios para garantizar la sostenibilidad ambiental, procurando evitar impactos ambientales negativos, se debe promover el uso eficiente y eficaz de los recursos públicos permitiendo el uso racional, ahorro y optimización del consumo de energía eléctrica agua potable, papel y materiales conexos; así como la segregación y reciclado en los residuos sólidos que contribuya o mejorar las condiciones ambientales.

4.8. Seguros

Contar con seguro de salud vigente o un seguro contra accidentes personales que cubra entre otros riesgos los siguientes: Gastos de hospitalización, invalidez permanente, muerte accidental y gastos de sepelio provenientes de la prestación de sus servicios.

4.9. Prestaciones accesorias a la prestación principal

4.9.1. Mantenimiento preventivo y/o correctivo

No corresponde.

4.9.2. Soporte técnico

No corresponde.


4.9.3. Capacitación y/o entrenamiento

No corresponde.

4.9.4. Otras prestaciones accesorias

No corresponde.



 GOBIERNO REGIONAL SAN MARTÍN	Gobierno Regional San Martín	
	Tipo de documento	MARCO NORMATIVO
	Nombre de documento	"LEY GENERAL DE CONTRATACIONES PUBLICA – LEY 32069" DECRETO SUPREMO N°009-2025-EF

V. REQUISITOS DEL PROVEEDOR Y/O PERFIL DEL CONSULTOR

5.1. Requisitos del Proveedor

- Persona natural o jurídica, con RUC vigente en estado activo y habido.
- Contar con Registro Nacional de Proveedor vigente.
- No tener impedimentos para contratar con el Estado.
- Certificado Único Laboral – CUL, si es persona natural.

Estos requisitos serán acreditados con la siguiente documentación:

- Declaración jurada del proveedor (Anexo 01).
- Declaración jurada de normas Antisoborno y anticorrupción (Anexo 02).
- Declaración jurada para prevenir casos de nepotismo (Anexo 03).
- Declaración jurada sobre prohibiciones e incompatibilidades (Anexo 04).
- Carta de propuesta económica (Anexo 05).
- Carta de autorización de abono electrónico (Anexo 06).
- Pacto de integridad (Anexo 07).
- Autorización de notificaciones mediante correo electrónico durante la fase de selección (Anexo 08).

- **Experiencia en la especialidad**

El postor debe acreditar un monto facturado acumulado equivalente a S/ 30,000.00 (treinta mil con 00/100 Soles), por la contratación de servicios iguales o similares al objeto de la contratación en el sector público y/o privado, durante los (15) años anteriores a la fecha de la presentación de ofertas que se computarán desde la fecha de la conformidad o emisión del comprobante de pago, según corresponda.

Se consideran servicios similares a los siguientes: servicio especializado en hidrogeología y/o actualización de estudios hidrogeológicos y/o elaboración de estudios o proyectos referente a recursos hídricos.

Acreditación:

La experiencia del postor en la especialidad se acreditará con copia simple de (i) contratos u órdenes de servicios, y su respectiva conformidad o constancia de prestación; o (ii) comprobantes de pago cuya cancelación se acredite documental y fehacientemente, con constancia de depósito, nota de abono, reporte de estado de cuenta, cualquier otro documento emitido por entidad del sistema financiero que acredite el abono o mediante cancelación en el mismo comprobante de pago, correspondientes a un máximo de veinte (20) contrataciones. En caso el postor sustente su experiencia en la especialidad mediante contrataciones realizadas con privados, para acreditarla debe presentar de forma obligatoria lo indicado en el numeral (ii) del presente párrafo; no es posible que acredite su experiencia únicamente con la presentación de contratos u órdenes de compra con conformidad o constancia de prestación.





GOBIERNO REGIONAL
SAN MARTÍN

GOBIERNO REGIONAL San Martín

Tipo de documento

MARCO NORMATIVO

Nombre de documento

"LEY GENERAL DE CONTRATACIONES PUBLICA – LEY
32069"
DECRETO SUPREMO N°009-2025-EF



5.2. Requisitos del personal clave

5.2.1. Formación académica:

Profesional colegiado y habilitado como geólogo y/o ingeniero geotectónico y/o ingeniero geólogo y geotectónico.

Acreditación:

El título será verificado por los evaluadores en el Registro Nacional de Grados Académicos y Títulos Profesionales en el portal web de la Superintendencia Nacional de Educación Superior Universitaria - SUNEDU a través del siguiente link: <https://enlinea.sunedu.gob.pe/> o en el Registro Nacional de Certificados, Grados y Títulos a cargo del Ministerio de Educación a través del siguiente link: <https://titulosinstitutos.minedu.gob.pe/>, según corresponda.

El postor debe señalar los nombres y apellidos, DNI y profesión del personal clave, así como el nombre de la universidad o institución educativa que expidió el grado o título profesional requerido.

En caso el grado no se encuentre inscrito en los referidos registros, el postor debe presentar la copia del diploma respectivo a fin de acreditar la formación académica requerida.

En caso se acredite estudios en el extranjero del personal clave, debe presentarse adicionalmente copia simple del documento de la revalidación o del reconocimiento ante SUNEDU, del grado académico o título profesional otorgados en el extranjero, según corresponda.

5.2.2. Experiencia:

Requisitos:

- ✓ Acreditar experiencia general en el sector público y/o privado de (3) años.
- ✓ Acreditar experiencia específica en el sector público y/o privado de (2) años en servicios relacionados a estudios geológicos y/o peligros geológicos.


Acreditación:

La experiencia del personal clave se acreditará con cualquiera de los siguientes documentos: (i) copia simple de contratos y su respectiva conformidad o (ii) constancias o (iii) certificados o (iv) cualquier otra documentación que, de manera fehaciente demuestre la experiencia del personal propuesto.

Los documentos que acreditan la experiencia deben incluir los nombres y apellidos del personal clave, el cargo desempeñado, el plazo de la prestación indicando el día, mes y año de inicio y culminación, el nombre de la entidad u organización que emite el documento, la fecha de emisión y nombres y apellidos de quien suscribe el documento.

En caso los documentos para acreditar la experiencia establezcan el plazo de la experiencia adquirida por el personal clave en meses sin especificar los días se debe considerar el mes completo.



 GOBIERNO REGIONAL SAN MARTÍN	Gobierno Regional San Martín	
	Tipo de documento	MARCO NORMATIVO
	Nombre de documento	"LEY GENERAL DE CONTRATACIONES PUBLICA – LEY 32069" DECRETO SUPREMO N°009-2025-EF

Se considerará aquella experiencia que no tenga una antigüedad mayor a veinticinco años anteriores a la fecha de la presentación de ofertas.

De presentarse experiencia ejecutada paralelamente (traslape), para el cómputo del tiempo de dicha experiencia sólo se considerará una vez el periodo traslapado.

5.2.3. Capacitación:
No aplica.

VI. LUGAR Y PLAZO DE PRESTACION DE SERVICIO

6.1. Lugar

El servicio será prestado en la Dirección de Gestión Territorial de la Autoridad Regional Ambiental sito en Prolongación 20 de abril s/n, ciudad de Moyobamba.

6.2. Plazo

El servicio será prestado en un plazo máximo de 60 días calendario, que se computan desde el día siguiente de la notificación de la orden de servicio, según el siguiente detalle:

Entregable	Fecha máxima de entrega
Primer	Hasta 20 días calendarios que se computan desde el día siguiente de la notificación de la orden de servicio.
Segundo	Hasta 40 días calendarios que se computan desde el día siguiente de la notificación de la orden de servicio.
Tercer	Hasta 60 días calendarios que se computan desde el día siguiente de la notificación de la orden de servicio.

VII. ENTREGABLES

Describir el contenido del producto a entregar:

Entregable	Descripción
Primer	<p>Informe que contenga:</p> <ul style="list-style-type: none"> • Caracterización geológica regional del área de estudio, que incluye mapas temáticos como geológicos y morfoestructurales de las Intercuenca Medio Alto Huallaga, Intercuenca Medio Huallaga y Cuenca Biabo de la Región San Martín y desarrollado por cuencas hidrográficas. • Anexos: <ul style="list-style-type: none"> ✓ Archivos geoespaciales en formatos editables (Shapefile .shp, Geodatabase, o similares). ✓ Mapas en formato PDF listos para impresión. ✓ Registro fotográfico, en caso se haya considerado





<p>Segundo</p>	<p>Informe que contenga:</p> <ul style="list-style-type: none"> • La descripción e interpretación de anomalías estructurales, fallas regionales y locales, pliegues y fracturas, relacionados a la presencia del agua subterránea en cada cuenca hidrográfica de las Intercuenca Medio Alto Huallaga, Intercuenca Medio Huallaga y Cuenca Biabo. • La identificación de los procesos geomorfológicos y realizar el cálculo de los parámetros hidrogeológicos de las cuencas hidrográficas Intercuenca Medio Alto Huallaga, Intercuenca Medio Huallaga y Cuenca Biabo ubicadas en la región San Martín. • Anexos: <ul style="list-style-type: none"> ✓ Archivos geospaciales editables (Shapefile .shp, Geodatabase u otros formatos SIG) de las capas estructurales y geomorfológicas. ✓ Mapas en formato PDF listos para impresión. ✓ Fichas técnicas o matrices de análisis de las unidades geomorfológicas y procesos identificados.
<p>Tercer</p>	<p>Informe que contenga:</p> <ul style="list-style-type: none"> • La elaboración de mapas temáticos y secciones geológicas e hidrogeológicas a manera de modelos hidrogeológicos conceptuales, en las Intercuenca Medio Alto Huallaga, Intercuenca Medio Huallaga y Cuenca Biabo de la región San Martín. • La elaboración de un informe premilinar que contenga información geomorfológica, geológica y caracterización hidrogeológica que lleve además un componente de vulnerabilidad de acuíferos. • Anexos: <ul style="list-style-type: none"> ✓ Archivos geospaciales editables (Shapefile .shp, Geodatabase u otros formatos SIG) de todas las capas generadas. ✓ Mapas en formato PDF listos para impresión. ✓ Matrices o cuadros de análisis de la caracterización hidrogeológica y evaluación de vulnerabilidad.

VIII. OTRAS CONSIDERACIONES PARA LA EJECUCIÓN DE LA PRESTACIÓN.

8.1. Otras obligaciones del contratista

No aplica.


8.2. Adelantos

No aplica.

8.3. Subcontratación

No aplica.



 GOBIERNO REGIONAL SAN MARTÍN	Gobierno Regional San Martín	
	Tipo de documento	MARCO NORMATIVO
	Nombre de documento	"LEY GENRAL DE CONTRATACIONES PUBLICA – LEY 32069" DECRETO SUPREMO N°009-2025-EF



8.4. Confidencialidad

El proveedor se compromete a mantener en reserva absoluta confidencialidad en el manejo de información a la que se tenga acceso y que se encuentre relacionada con la prestación, quedando prohibido revelar dicha información a terceros. En tal sentido, el proveedor dará cumplimiento a todas las políticas y estándares definidos por la Entidad, en materia de seguridad de la información. Dicha obligación comprende la información que se entrega, como también la que se genera durante la realización de las actividades y la información producida una vez que se haya concluido la prestación.

8.5. Propiedad intelectual

Todos los derechos de propiedad intelectual e industrial que se deriven de los productos, informes, desarrollos tecnológicos, bases de datos, software, diseños, metodologías, publicaciones, estudios o cualquier otro resultado generado en virtud de la contratación serán de titularidad exclusiva de la Entidad, sin perjuicio de los derechos del autor según lo dispuesto en la normativa aplicable.

8.6. Medidas de control durante la ejecución contractual

Áreas que coordinarán con el proveedor: Oficina de Logística de la sede central Gobierno Regional San Martín.

Área responsable de las medidas de control: Oficina de Logística de la sede central Gobierno Regional San Martín y la Dirección de Gestión Territorial.

Área que brindará la conformidad: El coordinador y el supervisor del PI CUI N°2519455 y por la Dirección de Gestión Territorial otorgarán la conformidad de servicio remitido por la Gerencia de la Autoridad Regional Ambiental.

8.7. Forma de pago

N° de pago	Condición para el pago	Monto a pagar
Primer	Después de emitida la conformidad al primer entregable.	1/3 del monto total de la orden de servicio
Segundo	Después de emitida la conformidad al segundo entregable.	2/3 del monto total de la orden de servicio
Tercer	Después de emitida la conformidad al tercer entregable.	3/3 del monto total de la orden de servicio

8.8. Formula de reajuste

No aplica.

8.9. Penalidades

Penalidad por mora:

En caso de retraso injustificado del contratista en la ejecución de las prestaciones objeto del contrato, la entidad contratante le aplica automáticamente una penalidad por mora por cada día de atraso que le sea imputable, de acuerdo con la siguiente fórmula:

$$Penalidad\ Diaria = \frac{0.10 \times Monto}{F \times plazo}$$





GOBIERNO REGIONAL
SAN MARTÍN

GOBIERNO REGIONAL San Martín

Tipo de documento

MARCO NORMATIVO

Nombre de documento

"LEY GENERAL DE CONTRATACIONES PUBLICA – LEY
32069"
DECRETO SUPREMO N°009-2025-EF



Donde F tiene los siguientes valores:

Para bienes y servicios: $F = 0.40$

La penalidad por mora será aplicada conforme al criterio y procedimiento establecido en el artículo 120 del Reglamento de la Ley General de Contrataciones Públicas.

8.10. Responsabilidad por vicios ocultos

El proveedor es el responsable por la calidad ofrecida y por los vicios ocultos del servicio ofertado por un plazo no menor de un (1) año, contado a partir de la conformidad otorgada por la Entidad.

8.11. Declaratoria de viabilidad

No aplica.

IX. MODALIDAD DE PAGO

La presente contratación se rige por la modalidad de pago de suma alzada.

X. GARANTÍAS DE LA CONTRATACIÓN

No se otorga garantía de fiel cumplimiento del contrato ni garantía de fiel cumplimiento por prestaciones accesorias, según lo establecido en el Artículo 139. Excepciones a la garantía de fiel cumplimiento en bienes y servicios, toda vez que en los contratos de bienes y servicios cuyos montos sean menores o iguales a 50 UIT.

XI. ANTICORRUPCIÓN Y ANTISOBORNO

Al perfeccionamiento de la contratación, EL CONTRATISTA declara y garantiza no haber ofrecido, negociado, prometido o efectuado ningún pago o entrega de cualquier beneficio o incentivo ilegal, de manera directa o indirecta, a los evaluadores del proceso de contratación o cualquier servidor de la entidad contratante.


Asimismo, EL CONTRATISTA se obliga a mantener una conducta proba e íntegra durante la vigencia del contrato, y después de culminado el mismo en caso existan controversias pendientes de resolver, lo que supone actuar con probidad, sin cometer actos ilícitos, directa o indirectamente.

Aunado a ello, EL CONTRATISTA se obliga a abstenerse de ofrecer, negociar, prometer o dar regalos, cortesías, invitaciones, donativos o cualquier beneficio o incentivo ilegal, directa o indirectamente, a funcionarios públicos, servidores públicos, locadores de servicios o proveedores de servicios del área usuaria, de la dependencia encargada de la contratación, actores del proceso de contratación y/o cualquier servidor de la entidad contratante, con la finalidad de obtener alguna ventaja indebida o beneficio ilícito. En esa línea, se obliga a adoptar las medidas técnicas, organizativas y/o de personal necesarias para asegurar que no se practiquen los actos previamente señalados.

Adicionalmente, EL CONTRATISTA se compromete a denunciar oportunamente ante las autoridades competentes los actos de corrupción o de inconducta funcional de los cuales tuviera conocimiento durante la ejecución del contrato con LA ENTIDAD CONTRATANTE.

Tratándose de una persona jurídica, lo anterior se extiende a sus accionistas, participacionistas, integrantes de los órganos de administración, apoderados, representantes legales, funcionarios, asesores o cualquier persona vinculada a la persona jurídica que representa;



 GOBIERNO REGIONAL SAN MARTÍN	Gobierno Regional San Martín	
	Tipo de documento	MARCO NORMATIVO
	Nombre de documento	"LEY GENRAL DE CONTRATACIONES PUBLICA – LEY 32069" DECRETO SUPREMO N°009-2025-EF

comprometiéndose a informarles sobre los alcances de las obligaciones asumidas en virtud del presente contrato.

Finalmente, el incumplimiento de las obligaciones establecidas en esta cláusula, durante la ejecución contractual, otorga a LA ENTIDAD CONTRATANTE el derecho de resolver total o parcialmente el contrato. Cuando lo anterior se produzca por parte de un proveedor adjudicatario de los catálogos electrónicos de acuerdo marco, el incumplimiento de la presente cláusula conllevará que sea excluido de los Catálogos Electrónicos de Acuerdo Marco. En ningún caso, dichas medidas impiden el inicio de las acciones civiles, penales y administrativas a que hubiera lugar.



XII. SOLUCIÓN DE CONTROVERSIAS

Todo litigio o controversia, derivados o relacionados con este acto jurídico, será resuelto mediante arbitraje, de conformidad con los Reglamentos Arbitrales del Centro de Arbitraje del Colegio de Ingenieros del Perú Consejo Departamental San Martín – Moyobamba a cuyas normas, administración y decisión se someten las partes en forma incondicional, declarando conocerlas y aceptarlas en su integridad.

XIII. RESOLUCIÓN DE CONTRATO POR INCUMPLIMIENTO

Cualquiera de las partes puede resolver el contrato, por incumplimiento de obligaciones contractuales, de conformidad con lo dispuesto en los numerales 122.1. y 122.2. del artículo 122 del Reglamento de la Ley N°32069, Ley General de Contrataciones Públicas, aprobado por Decreto Supremo N°009-2025-EF.

XIV. GESTIÓN DE RIESGOS.

LAS PARTES realizan la gestión de riesgos de acuerdo con lo establecido en el presente contrato y los documentos que lo conforman, a fin de tomar decisiones informadas, aprovechando el impacto de riesgos positivos y disminuyendo la probabilidad de los riesgos negativos y su impacto durante la ejecución contractual, considerando la finalidad pública de la contratación.

XV. NORMATIVA ESPECIFICA.

- Ley N°32069, Ley General de Contrataciones Públicas.
- Reglamento de la Ley N°32069, Ley General de Contrataciones Públicas, aprobado por Decreto Supremo N°009-2025-EF,
- Directivas de la Dirección General de Abastecimiento del Ministerio de Economía y Finanzas, el OECE y demás normativa especial que resulte aplicable.



GOBIERNO REGIONAL SAN MARTÍN
AUTORIDAD REGIONAL AMBIENTAL

Ing. Teotista Domenika Berrú Chávez
COORDINADORA

