



MUNICIPALIDAD PROVINCIAL DE MARISCAL NIETO - MOQUEGUA  
GDUAAAT. Proyecto: "MEJORAMIENTO DEL SERVICIO DE CATASTRO URBANO Y GESTIÓN TERRITORIAL DE  
LA MUNICIPALIDAD PROVINCIAL DE MARISCAL NIETO, DISTRITO DE MOQUEGUA - PROVINCIA DE MARISCAL  
NIETO - DEPARTAMENTO DE MOQUEGUA"

"Año de la Esperanza y el Fortalecimiento de la Democracia"

LISTADO DE 310 PREDIOS

N°	P.E.	CUS	DIRECCION
1	P08012084	43807	ASENTAMIENTO HUMANO EL SIGLO NRO. S/N MZ A LOTE 34
2	P08004186	43786	CL.ILO NRO. S/N MZ B LOTE 1 LOCALIZACION A.H. EL SIGLO
3	P08004187	43805	CL.ILO NRO. S/N MZ B LOTE 2 LOCALIZACION A.H. EL SIGLO
4	P08004420	43789	CL.ANCASH NRO. S/N MZ N LOTE 2 LOCALIZACION A.H. EL SIGLO
5	P08004845	43808	CL.PIURA NRO. S/N MZ Ñ LOTE 10 LOCALIZACION A.H. EL SIGLO
6	P08004735	161122	A.H. EL SIGLO MZA. G LOTE 20
7	P08004579	161110	A.H. EL SIGLO MZA. V LOTE 13
8	P08012109	43806	CL.MIRAFLORES NRO. S/N MZ L LOTE 11 LOCALIZACION A.H. EL SIGLO
9	P08004811	161126	A.H. EL SIGLO MZA. L LOTE 05
10	P08004814	161118	A.H. EL SIGLO MZA. L' LOTE 08
11	P08012103	75451	A.H. EL SIGLO MZA. H LOTE 10
12	P08012110	43811	A.H. EL SIGLO MZA. M LOTE 07
13	P08004710	43790	CL.MIRAFLORES NRO. S/N MZ E LOTE 10 LOCALIZACION A.H. EL SIGLO
14	P08004705	161124	A.H. EL SIGLO MZA. E LOTE 05
15	P08004606	44190	A.H. EL SIGLO MZA. X LOTE 11
16	P08004666	161104	A.H. EL SIGLO MZA. B' LOTE 05
17	P08004659	161594	A.H. EL SIGLO MZA. B' LOTE 12
18	P08004658	161103	A.H. EL SIGLO MZA. B' LOTE 11
19	P08002972	160963	ASENTAMIENTO HUMANO MARISCAL NIETO MZA. D-1 LOTE 06
20	P08002970	161102	ASENTAMIENTO HUMANO MARISCAL NIETO MZA. D-1 LOTE 04
21	P08012115	43814	ASENTAMIENTO HUMANO MARISCAL NIETO MZA. E LOTE 04
22	P08001824	43809	ASENTAMIENTO HUMANO MARISCAL NIETO MZA. D LOTE 42
23	P08012192	160951	ASENTAMIENTO HUMANO MARISCAL NIETO MZA. D LOTE 11
24	P08012191	160984	ASENTAMIENTO HUMANO MARISCAL NIETO MZA. D LOTE 10
25	P08001948	43813	ASENTAMIENTO HUMANO MARISCAL NIETO MZA. D LOTE 41
26	P08001930	160977	ASENTAMIENTO HUMANO MARISCAL NIETO MZA. D LOTE 23
27	P08012176	43791	ASENTAMIENTO HUMANO MARISCAL NIETO MZA. S LOTE 07
28	P08012133	43800	ASENTAMIENTO HUMANO MARISCAL NIETO MZA. K LOTE 26
29	P08012119	43801	ASENTAMIENTO HUMANO MARISCAL NIETO MZA. F LOTE 33
30	P08002482	161062	ASENTAMIENTO HUMANO MARISCAL NIETO MZA. F LOTE 08
31	P08001975	160961	ASENTAMIENTO HUMANO MARISCAL NIETO MZA. F LOTE 09
32	P08002545	160975	ASENTAMIENTO HUMANO MARISCAL NIETO MZA. J LOTE 07
33	P08012149	43796	ASENTAMIENTO HUMANO MARISCAL NIETO MZA. A1 LOTE 01
34	P08002629	161001	ASENTAMIENTO HUMANO MARISCAL NIETO MZA.LL LOTE 10
35	P08012135	43799	ASENTAMIENTO HUMANO MARISCAL NIETO MZA.L LOTE 22
36	P08002956	164166	ASENTAMIENTO HUMANO MARISCAL NIETO MZA. B LOTE 05
37	P08002158	161005	ASENTAMIENTO HUMANO MARISCAL NIETO MZA. O LOTE 13
38	P08012144	161060	ASENTAMIENTO HUMANO MARISCAL NIETO MZA. S LOTE 21
39	P08002965	161065	ASENTAMIENTO HUMANO MARISCAL NIETO MZA. C LOTE 02A
40	P08044494	192564	ASENTAMIENTO HUMANO MARISCAL NIETO MZA. C LOTE 02B
41	P08012155	43803	ASENTAMIENTO HUMANO MARISCAL NIETO MZA. F LOTE 15






MUNICIPALIDAD PROVINCIAL DE MARISCAL NIETO - MOQUEGUA  
GDUAAAT. Proyecto: "MEJORAMIENTO DEL SERVICIO DE CATASTRO URBANO Y GESTIÓN TERRITORIAL DE  
LA MUNICIPALIDAD PROVINCIAL DE MARISCAL NIETO, DISTRITO DE MOQUEGUA - PROVINCIA DE MARISCAL  
NIETO - DEPARTAMENTO DE MOQUEGUA"

"Año de la Esperanza y el Fortalecimiento de la Democracia"

42	P08002470	160943	ASENTAMIENTO HUMANO MARISCAL NIETO MZA. F LOTE 10
43	P08012156	43802	ASENTAMIENTO HUMANO MARISCAL NIETO MZA. F LOTE 11
44	P08002680	160949	ASENTAMIENTO HUMANO MARISCAL NIETO MZA. O LOTE 05
45	P08002677	160988	ASENTAMIENTO HUMANO MARISCAL NIETO MZA. O LOTE 02
46	P08002696	161339	ASENTAMIENTO HUMANO MARISCAL NIETO MZA. P LOTE 10
47	P08002687	161003	ASENTAMIENTO HUMANO MARISCAL NIETO MZA. P LOTE 01
48	P08002827	161348	ASENTAMIENTO HUMANO MARISCAL NIETO MZA. V' LOTE 19
49	P08002823	160957	ASENTAMIENTO HUMANO MARISCAL NIETO MZA. V' LOTE 15
50	P08002719	160971	ASENTAMIENTO HUMANO MARISCAL NIETO MZA. Q LOTE 03
51	P08002733	160973	ASENTAMIENTO HUMANO MARISCAL NIETO MZA. R" LOTE 03
52	P08002732	160944	ASENTAMIENTO HUMANO MARISCAL NIETO MZA. R LOTE 02
53	P08012175	43792	ASENTAMIENTO HUMANO MARISCAL NIETO MZA. R LOTE 06
54	P08002795	161007	ASENTAMIENTO HUMANO MARISCAL NIETO MZA. U' LOTE 11
55	P08012147	43798	ASENTAMIENTO HUMANO MARISCAL NIETO MZA. U LOTE 12
56	P08002293	75409	ASENTAMIENTO HUMANO MARISCAL NIETO MZA. W LOTE 21
57	P08002314	160999	ASENTAMIENTO HUMANO MARISCAL NIETO MZA. X LOTE 10
58	P08012148	43797	ASENTAMIENTO HUMANO MARISCAL NIETO MZA. Y LOTE 14
59	P08012178	43795	ASENTAMIENTO HUMANO MARISCAL NIETO MZA. U" LOTE 08
60	P08002411	43812	ASENTAMIENTO HUMANO MARISCAL NIETO MZA. C' LOTE 11
61	P08012154	43804	ASENTAMIENTO HUMANO MARISCAL NIETO MZA. C LOTE 15
62	P08002589	160942	ASENTAMIENTO HUMANO MARISCAL NIETO MZA. J LOTE 24
63	P08002391	75016	ASENTAMIENTO HUMANO MARISCAL NIETO MZA. B" LOTE 10
64	P08012150	43815	ASENTAMIENTO HUMANO MARISCAL NIETO MZA. B" LOTE 13
65	P08012180	43794	ASENTAMIENTO HUMANO MARISCAL NIETO MZA. X' LOTE 07
66	P08002562	161088	ASENTAMIENTO HUMANO MARISCAL NIETO MZA. J' LOTE 02
67	P08002564	161336	ASENTAMIENTO HUMANO MARISCAL NIETO MZA. J' LOTE 04
68	P08002565	160948	ASENTAMIENTO HUMANO MARISCAL NIETO MZA. J' LOTE 05
69	P08002567	160980	ASENTAMIENTO HUMANO MARISCAL NIETO MZA. J' LOTE 07
70	P08002544	160955	ASENTAMIENTO HUMANO MARISCAL NIETO MZA. J LOTE 06
71	P08012181	44074	ASENTAMIENTO HUMANO MARISCAL NIETO MZA. Y' LOTE 13
72	P08002857	161418	ASENTAMIENTO HUMANO MARISCAL NIETO MZA. X" LOTE 04
73	P08002859	161075	ASENTAMIENTO HUMANO MARISCAL NIETO MZA. X" LOTE 06
74	P08002860	161084	ASENTAMIENTO HUMANO MARISCAL NIETO MZA. X" LOTE 07
75	P08002861	161078	ASENTAMIENTO HUMANO MARISCAL NIETO MZA. X LOTE 08
76	P08012168	160947	ASENTAMIENTO HUMANO MARISCAL NIETO MZA. J LOTE 24
77	11044037	179096	CL. LOS FRUTALES, MZA. P, LT. 1 SECTOR PAMPAS DE CHEN CHEN - SUB SECTORA 1A-4
78	11044036	179094	L. LOS FRUTALES, MZA. O, LT. 1 SECTOR PAMPAS DE CHEN CHEN - SUB SECTORA 1A-4
79	11011675	161143	AV. N° 1, MZA. G, LT. UNICO PAMPAS DE CHEN CHEN SECTOR A-16
80	11010929	110867	AREA DE CIRCULACION DEL SECTOR A-16 - PAMPAS DE CHEN CHEN
81	11011674	161403	CL. 5, MZA. F, LT. UNICO SECTOR A-16 DE LAS PAMPAS DE CHEN CHEN
82	11025048	111001	AV. 01 N° S/N, MZA. C, LT. 1, SC. SUB SECTOR A-21
83	11025065	206823	CL. CALLE N° 01, MZA. E, LT. 12 SECTOR SUB SECTOR A-21 PAMPAS DE CHEN CHEN





MUNICIPALIDAD PROVINCIAL DE MARISCAL NIETO - MOQUEGUA  
GDUAAAT. Proyecto: "MEJORAMIENTO DEL SERVICIO DE CATASTRO URBANO Y GESTIÓN TERRITORIAL DE LA MUNICIPALIDAD PROVINCIAL DE MARISCAL NIETO, DISTRITO DE MOQUEGUA - PROVINCIA DE MARISCAL NIETO - DEPARTAMENTO DE MOQUEGUA"

"Año de la Esperanza y el Fortalecimiento de la Democracia"

84	11025047	110997	CL. 02 N° S/N, MZA. B, LT. 7 PAMPAS DE CHEN CHEN, SC. SUB SECTOR A-21
85	11025075	111006	CL. 03 N° S/N, MZA. E, LT. 12, SC. SUB SECTOR A-21
86	11025063	111004	CL. 01 N° S/N, MZA. D, LT. 15, SC. SUB SECTOR A-21
87	11025084	111009	VIA DE EVITAMIENTO N° S/N, MZA. G, LT. 1, SC. SUB SECTOR A-21
88	11025083	111008	AV. MINERIA N° S/N, MZA. F, LT. 1, SC. SUB SECTOR A-21
89	P08044274	185611	CL. 02, MZA. D, LT. 4, A.H. ASOCIACION TALLERES BINACIONAL CHEN CHEN
90	P08041462	135651	CL. 1 N° S/N, MZA. A, LT. 1, A.H. ASOCIACION DE VIVIENDA CRISTO BLANCO
91	P08041463	135654	AV. 1 N° S/N, MZA. B, LT. 1, A.H. ASOCIACION DE VIVIENDA CRISTO BLANCO
92	P08041511	135664	AV. 2 N° S/N, MZA. G, LT. 18, A.H. ASOCIACION DE VIVIENDA CRISTO BLANCO
93	P08041473	135660	AV. 2 N° S/N, MZA. D, LT. 1, A.H. ASOCIACION DE VIVIENDA CRISTO BLANCO
94	11011080	161377	AV. CERRO BAUL - SECTOR 3, MZA. D PAMPAS DE CHEN CHEN
95	11011079	161407	SECTOR 3 AV. CERRO BAUL - LOTE UNICO, MZA. C PAMPAS DE CHEN CHEN
96	11011091	195010	AV. LAS TORRES, MZA. E, LT. 11 SECTOR 3 PAMPAS DE CHEN CHEN
97	11011093	161405	AV. CERRO BAUL, MZA. E, LT. 13 SECTOR 3 DE LAS PAMPAS DE CHEN CHEN
98	11011094	194871	AV. CERRO BAUL, MZA. E, LT. 14 SECTOR 3 DE LAS PAMPAS DE CHEN CHEN
99	11011095	194861	AV. CERRO BAUL, MZA. E, LT. 15 SECTOR 3 DE LAS PAMPAS DE CHEN CHEN
100	11011118	54003	SECTOR 3 CHEN CHEN, MZA. F, LT. 20, SC. 3 CHEN CHEN
101	11011110	194874	AV. LAS TORRES, MZA. F, LT. 12 SECTOR 3 DE LAS PAMPAS DE CHEN CHEN
102	11011218	54004	SECTOR 3 CHEN CHEN, MZA. LL, LT. 1, SC. 3 CHEN CHEN
103	11011147	194032	SECTOR 3 DE LAS PAMPAS DE CHEN CHEN, MZA. H, LT. 11
104	11011190	192794	CL. N°03, MZA. K, LT. 9 SECTOR 3 DE LAS PAMPAS DE CHEN CHEN
105	11011189	203161	CL. 03, MZA. K, LT. 8 SECTOR 3 PAMPA DE CHEN CHEN
106	11004257	54011	CL. N° 6 N° S/N, MZA. G, LT. 03, SC. A - 6 CHEN CHEN
107	11004255	54012	CL. N° 4 N° S/N, MZA. G, LT. 1, SC. A - 6 CHEN CHEN
108	11004206	54015	CL. N° 9 N° S/N, MZA. D, SC. A - 6 CHEN CHEN
109	11004137	161564	CL. 08 Y 09 (INTERSECCION), MZA. A, LT. 4 SECTOR A-6 CHEN CHEN
110	P08042422	136838	AV. 1 N° S/N, MZA. O, LT. 1, A.H. ASOCIACION DE VIVIENDA VICENTE ZEBALLOS NUÑEZ
111	P08042423	136842	AV. 1 N° S/N, MZA. P, LT. 1, A.H. ASOCIACION DE VIVIENDA VICENTE ZEBALLOS NUÑEZ
112	P08042575	148283	CL. 1 N° S/N, MZA. X, LT. 3, A.H. ASOCIACION DE VIVIENDA VICENTE ZEBALLOS NUÑEZ
113	P08042574	148282	CL. 1 N° S/N, MZA. X, LT. 2, A.H. ASOCIACION DE VIVIENDA VICENTE ZEBALLOS NUÑEZ
114	P08042573	136831	CL. 1 N° S/N, MZA. X, LT. 1, A.H. ASOCIACION DE VIVIENDA VICENTE ZEBALLOS NUÑEZ
115	P08042576	136832	CL. 2 N° S/N, MZA. Y, LT. 1, A.H. ASOCIACION DE VIVIENDA VICENTE ZEBALLOS NUÑEZ
116	P08042577	136837	CL. 1 N° S/N, MZA. Z, LT. 1, A.H. ASOCIACION DE VIVIENDA VICENTE ZEBALLOS NUÑEZ
117	11039942	111451	PJ. N° 1 N° S/N, MZA. Q, LT. 1 SECTOR 2 PAMPAS DE CHEN CHEN, SC. 2 SUB SECTOR 2B-2
118	11039943	111450	PJ. 01 N° S/N, MZA. R, LT. 1 SECTOR 2 PAMPAS DE CHEN CHEN, SC. 2 SUB SECTOR 2B-2
119	11039909	111447	CL. 04.,05 N° S/N, MZA. N, LT. 1 SECTOR 2 PAMPAS DE CHEN CHEN, SC. 2 SUB SECTOR 2B-2
120	11030428	173049	TROCHA CARROZABLE N° S/N, FUNDO PREDIO RURAL SECTOR CERRO BLANCO
121	11049284	179589	SECTOR QUEBRADA DEL CEMENTERIO
122	11048789	173848	SECTOR QUEBRADA DEL CEMENTERIO
123	11048260	165962	QUEBRADA DEL CEMENTERIO N° S/N, MZA. S/N, LT. S/N SECTOR CERRO BLANCO





MUNICIPALIDAD PROVINCIAL DE MARISCAL NIETO - MOQUEGUA  
GDUAAT. Proyecto: "MEJORAMIENTO DEL SERVICIO DE CATASTRO URBANO Y GESTIÓN TERRITORIAL DE LA MUNICIPALIDAD PROVINCIAL DE MARISCAL NIETO, DISTRITO DE MOQUEGUA - PROVINCIA DE MARISCAL NIETO - DEPARTAMENTO DE MOQUEGUA"

"Año de la Esperanza y el Fortalecimiento de la Democracia"

124	11021660	111013	SURESTE DE LA CIUDAD DE MOQUEGUA
125	P08041274	75143	CL. 02 N° S/N, MZA. B, LT. 4, A.H. PROYECTO INTEGRAL UNION PRIMAVERAL
126	P08041319	75280	CL. 04 N° S/N, MZA. D, LT. 28, A.H. PROYECTO INTEGRAL UNION PRIMAVERAL
127	P08041280	75422	CL. 04 N° S/N, MZA. C, LT. 3, A.H. PROYECTO INTEGRAL UNION PRIMAVERAL
128	11012023	161413	AV. NRO. 01, MZA. D, LT. 2 SUB SECTOR 2A DE LAS PAMPAS DE CHEN CHEN
129	11011995	161158	AV. 1, MZA. B, LT. UNICO SUB SECTOR 2A DE LAS PAMPAS DE CHEN CHEN
130	11011993	194694	AV. N° 1, MZA. A, LT. 16 SUB SECTOR 2A DE LAS PAMPAS DE CHEN CHEN
131	11007278	161588	VIA URBANA TRONCAL, MZA. A-2, LT. UNICO PAMPAS DE CHEN CHEN - SECTOR A-8
132	11007279	110806	AV. 2 N° S/N, MZA. A-3, SC. A-8
133	11007280	110807	AV. 2 N° S/N, MZA. A-4, SC. A-8
134	11007152	110808	AV. 2 N° S/N, MZA. Q', SC. A-8
135	11007216	197779	CL. N° 12, MZA. W, LT. 4 SECTOR A -8 PAMPA DE CHE CHEN
136	11007056	205490	CL. VIA URBANA TRONCAL N° S/N, MZA. L, LT. 2 SECTOR A-8 PAMPAS DE CHEN CHEN
137	11007065	205570	CL. 04, MZA. L, LT. 11 SECTOR A-8 PAMPAS DE CHEN CHEN
138	11007055	205339	CL. 15, MZA. L, LT. 1 SECTOR A-8 PAMPAS DE CHEN CHEN
139	11007066	205571	CL. 4, MZA. L, LT. 12 SECTOR A-8 PAMPAS DE CHEN CHEN
140	11007080	206819	CL. 4, MZA. M, LT. 2 SECTOR A-8 PAMPAS DE CHEN CHEN
141	11007079	206820	CL. 4 N° S/N, MZA. M, LT. 1 SECTOR A-8 PAMPAS DE CHEN CHEN
142	11007089	206818	CL. 8, MZA. M, LT. 11 SECTOR A-8 PAMPAS DE CHEN CHEN
143	11007090	206817	CL. 8, MZA. M, LT. 12 SECTOR A-8 PAMPAS DE CHEN CHEN
144	11007127	110809	AV. 2 N° S/N, MZA. O', SC. A-8
145	11007228	194771	CL. 12, MZA. X, LT. 4 SECTOR A-8 PAMPA DE CHEN CHEN
146	11007233	194772	CL. 14, MZA. X, LT. 9 SECTOR A-8 PAMPAS DE CHEN CHEN
147	11007262	191405	PAMPAS DE CHEN CHEN, MZA. Z, LT. 2 SECTOR A-8
148	11007109	190147	CL. 10, MZA. Ñ, LT. 7 SECTOR A-8, PAMPAS DE CHEN CHEN
149	11007108	190146	CL. 8, MZA. Ñ, LT. 6 SECTOR A-8, PAMPAS DE CHEN CHEN
150	11007107	190120	CL. 8, MZA. Ñ, LT. 5 SECTOR A-8, PAMPAS DE CHEN CHEN
151	11007110	190148	CL. 10, MZA. Ñ, LT. 8 SECTOR A-8, PAMPAS DE CHEN CHEN
152	11007258	203116	CL. 12, MZA. Z, LT. 10 SECTOR A-8 PAMPAS DE CHEN CHEN
153	11007265	110811	AV. 2 N° S/N, MZA. Z", SC. A-8
154	11007042	190117	AV. 3, MZA. J, LT. 12 SECTOR A-8 PAMPAS DE CHEN CHEN
155	11007041	190116	AV. 3, MZA. J, LT. 11 SECTOR A-8, PAMPAS DE CHEN CHEN
156	11006959	204147	CL. 2, MZA. D, LT. 2 SECTOR A-8
157	11006958	204146	CL. 2, MZA. D, LT. 1 SECTOR A-8 PAMPAS DE CHEN CHEN
158	11006968	204150	CL. 8, MZA. D, LT. 11 SECTOR A-8, PAMPAS DE CHEN CHEN
159	11006969	204151	CL. 8, MZA. D, LT. 12 SECTOR A-8
160	11006923	194047	CL. 1, MZA. B, LT. 2 PAMPAS DE CHEN CHEN SECTOR A-8
161	11006922	194046	CL. 1, MZA. B, LT. 1 PAMPAS DE CHEN CHEN SECTOR A-8
162	11006932	194048	CL. 2, MZA. B, LT. 11 PAMPAS DE CHEN CHEN SECTOR A-8
163	11006933	194049	CL. 2, MZA. B, LT. 12 PAMPAS DE CHEN CHEN SECTOR A-8
164	11006992	190119	CL. 10, MZA. F, LT. 11 SECTOR A-8, PAMPAS DE CHEN CHEN
165	11004791	160866	AV. 2, MZA. I, LT. 15 SECTOR A-7 CHEN CHEN






MUNICIPALIDAD PROVINCIAL DE MARISCAL NIETO - MOQUEGUA  
GDUAAAT. Proyecto: "MEJORAMIENTO DEL SERVICIO DE CATASTRO URBANO Y GESTIÓN TERRITORIAL DE  
LA MUNICIPALIDAD PROVINCIAL DE MARISCAL NIETO, DISTRITO DE MOQUEGUA - PROVINCIA DE MARISCAL  
NIETO - DEPARTAMENTO DE MOQUEGUA"

"Año de la Esperanza y el Fortalecimiento de la Democracia"

166	11002535	110730	AV. 01 N° S/N, MZA. I, LT. 01, SC. A-7 PAMPAS DE CHEN CHEN
167	11002549	110731	AV. 01 N° S/N, MZA. J, LT. 01, SC. A-7 PAMPAS DE CHEN CHEN
168	11004793	160873	AV. NUMERO 1, MZA. J, LT. 15, C.P. CENTRO POBLADO DE CHEN CHEN
169	11017502	161498	AV. 01, MZA. G, LT. 11A SECTOR A-7 CHEN CHEN
170	11017503	161497	SECTOR A-7 CHEN CHEN AV. NRO. 01, MZA. G, LT. 11B SECTOR A-7 CHEN CHEN
171	11002524	110728	AV. 01 N° S/N, MZA. G, LT. 10, SC. A-7 PAMPAS DE CHEN CHEN
172	11002447	110727	AV. 01 N° S/N, MZA. B, LT. 01, SC. A-7 PAMPAS DE CHEN CHEN
173	11002434	110726	AV. 1 N° S/N, MZA. A, LT. 01, SC. A-7 PAMPAS DE CHEN CHEN
174	11009316	161139	SECTOR A-14 PAMPAS DE CHEN CHEN
175	11009284	194836	CL. F, MZA. D, LT. 9 SECTOR A-14 DE LAS PAMPA DE CHEN CHEN
176	11009267	194799	CL. N° 08, MZA. C, LT. 12 SECTOR A-14 DE LAS PMAPAS DE CHEN CHEN
177	11009268	194800	CL. N°08, MZA. C, LT. 13 SECTOR 14 DE LAS PAMPAS DE CHEN CHEN
178	11009270	194834	CL. N°08, MZA. C, LT. 15 SECTOR A-14 DE LAS PAMPAS DE CHEN CHEN
179	11009260	194798	CL. VIA N°01 N° S/N, MZA. C, LT. 5 SECTOR A-14 PAMPA DE CHEN CHEN
180	11009291	194837	CL. VIA N°02, MZA. D, LT. 16 SECTOR A-14 DE LAS PAMPAS DE CHEN CHEN
181	11009302	194854	CL. N°02, MZA. E, LT. 9 SECTOR A-14 DE LAS PAMPAS DE CHEN CHEN
182	11009301	194843	CL. VIA N° 02, MZA. E, LT. 8 SECTOR A-14 DE LAS PAMPAS DE CHEN CHEN
183	11009250	194608	CL. N°07, MZA. A, LT. 8 SECTOR 14 PAMPAS DE CHEN CHEN
184	11009249	197025	CL. N°07, MZA. A, LT. 7 SECTOR A-14 DE LAS PAMPAS DE CHEN CHEN
185	11005329	110735	CL. 2 N° S/N, MZA. C, LT. 16, SC. A-10 PAMPAS DE CHEN CHEN
186	11005339	110736	CL. 4 N° S/N, MZA. D, LT. 10, SC. A-10 PAMPAS DE CHEN CHEN
187	11005340	110732	CL. 4 N° S/N, MZA. E, LT. 1, SC. A-10 PAMPAS DE CHEN CHEN
188	11005312	110733	CL. 4 N° S/N, MZA. B, LT. 9, SC. A-10 PAMPAS DE CHEN CHEN
189	11005308	194689	CL. 2, MZA. B, LT. 5 SECTOR A-10 CHEN CHEN
190	11005313	110734	CL. 2 N° S/N, MZA. B, LT. 10, SC. A-10 PAMPAS DE CHEN CHEN
191	11005287	161160	CL. 2 S) N° 2, MZA. A, LT. 1 SECTOR A-10 CHEN CHEN
192	11004537	53978	CL. N° 01 N° S/N, MZA. F, LT. 10 SECTOR A-2 CHEN CHEN, SC. A - 2 CHEN CHEN
193	11004547	53976	CL. N° 04 N° S/N, MZA. G, LT. 01 SECTOR A-2 CHEN CHEN, SC. A - 2 CHEN - CHEN
194	11048550	204142	CL. N° 02, MZA. D, LT. 18 SECTOR A -2 CHEN CHEN
195	11048551	201151	CL. N°02, MZA. D, LT. 19 SECTOR A - 2 CHEN CHEN
196	11004496	53977	CL. N° 2 N° S/N, MZA. D, LT. 9 SECTOR A-2 CHEN CHEN, SC. A - 2 CHEN CHEN
197	11004498	204139	CL. N°02 N° S/N, MZA. D, LT. 11 SECTOR A -2 CHEN CHEN
198	11004469	53979	AV. N° 1 N° S/N, MZA. A, LT. 14 SECTOR A-2 DE LAS PAMPAS DE CHEN CHEN, SC. A - 2 CHEN CHEN
199	11004487	53131	CL. N° 2 N° S/N, MZA. C, LT. 01 SECTOR A - 2 PAMPAS DE CHEN CHEN, SC. A-2
200	11004480	53980	AV. N° 1 N° S/N, MZA. B, LT. 11, SC. A - 2 CHEN CHEN
201	11004486	53983	CL. N° 7 N° S/N, MZA. B, LT. 1 SECTOR A-2 CHEN CHEN, SC. A - 2 CHEN CHEN
202	11004548	53981	CL. N° 7 N° S/N, MZA. H, LT. 1 SECTOR A-2 CHEN CHEN, SC. A - 2 PAMPAS DE CHEN CHEN
203	11003850	54039	SECTOR A - 5 CHEN CHEN N° S/N, MZA. K, LT. 13, SC. A - 5 CHEN CHEN
204	11003854	54037	CL. N° 6 N° S/N, LT. UNICO, SC. A - 5 CHEN CHEN
205	11003853	54036	CL. N° 5 N° S/N, LT. UNICO, SC. A - 5 CHENCHEN
206	11003812	54038	CL. CALLE N° 7 N° S/N, MZA. I, LT. UNICO, SC. A - 5 CHEN CHEN
207	11005916	54027	CL. N° 4 N° S/N, MZA. C, LT. 33-A SECTOR A-5 PAMPAS DE CHEN CHEN, SC. A - 5 CHEN CHEN






MUNICIPALIDAD PROVINCIAL DE MARISCAL NIETO - MOQUEGUA  
 GDUAAAT. Proyecto: "MEJORAMIENTO DEL SERVICIO DE CATASTRO URBANO Y GESTIÓN TERRITORIAL DE LA MUNICIPALIDAD PROVINCIAL DE MARISCAL NIETO, DISTRITO DE MOQUEGUA - PROVINCIA DE MARISCAL NIETO - DEPARTAMENTO DE MOQUEGUA"

"Año de la Esperanza y el Fortalecimiento de la Democracia"

208	11005917	54028	CL. N° 4 N° S/N, MZA. C, LT. 33-B, SC. A - 5 PAMPAS DE CHEN CHEN
209	11003851	54026	CL. N° 1 N° S/N, LT. UNICO, SC. A - 5 CHEN CHEN
210	11003048	54047	CL. N° 1 N° S/N, MZA. A, LT. 11, SC. A - 3 CHEN CHEN
211	11016000	54048	CL. CALLE 14 N° S/N HABILITACION URBANA A- 3 PAMPAS DE CHEN CHEN, SC. A - 3 PAMPAS DE CHEN CHEN
212	11003967	54023	CL. N°1 N° S/N, MZA. G, LT. 1
213	11003211	54045	CL. N° 7 N° S/N, MZA. I, LT. 21, SC. A - 3 CHEN CHEN
214	11003204	203986	CL. N°10, MZA. I, LT. 14 SECTOR A-3 CHEN CHEN
215	11003328	54044	CL. N° 7 N° S/N, MZA. M, LT. 23, SC. A - 3 CHEN CHEN
216	11003950	161562	CL. 05, MZA. E, LT. 8 SECTOR A-4 CHEN CHEN
217	11003283	54043	AV. N° 3 N° S/N, MZA. LL, LT. 1, SC. A - 3 CHEN CHEN
218	11003980	54021	AV. N° 1 N° S/N, MZA. I, LT. 1, SC. A - 4
219	11003981	54022	CL. N° 6 N° S/N, MZA. I, LT. 2, SC. A - 4 CHEN CHEN
220	11003465	54049	CL. CALLE N° 10, SC. A - 3 CHEN CHEN
221	11005284	110748	CL. C N° S/N, MZA. LL, LT. 1, SC. A-11
222	11005152	161168	CL. N° 4, MZA. E, LT. 8 SECTOR A-11, PAMPAS DE CHEN CHEN
223	11005132	161169	SECTOR A-11, MZA. D, LT. 8 PAMPAS DE CHEN CHEN
224	11005233	110745	AV. N° 2 N° S/N, MZA. I, LT. 1, SC. A-11
225	11005064	110744	CL. B N° S/N, MZA. A, LT. 15, SC. A-11
226	11005063	110742	CL. A N° S/N, MZA. A, LT. 14, SC. A-11
227	11005282	110746	CL. A N° S/N, MZA. L, LT. 1, SC. A-11
228	11005283	110747	CL. N° 7 N° S/N, MZA. L, LT. 2, SC. A-11
229	11004121	53988	CL. 15 DE ENERO N° S/N, MZA. E, LT. 01, SC. A - 1 CHEN CHEN
230	11004122	53990	CL. JERUSALEN CON CALLE 15 DE ENERO N° S/N, MZA. E, LT. 2, SC. A - 2 CHEN CHEN
231	11044040	179106	AV. MINERIA, MZA. S, LT. 1 SECTOR PAMPAS DE CHEN CHEN - SUB SECTORA 1A-4
232	11044039	179100	AV. MINERIA, MZA. R, LT. 1 SECTOR PAMPAS DE CHEN CHEN - SUB SECTORA 1A-4
233	11035666	185166	PJ. PEATONAL N° 01 N° S/N, MZA. A, LT. 7 SECTOR SUB SECTOR 1A-5 PAMPAS DE CHEN CHEN
234	11035667	185170	CL. N° 1 N° S/N, MZA. A, LT. 8 SECTOR SUB SECTOR 1A-5 PAMPAS DE CHEN CHEN
235	11035670	185180	CL. N° 01 N° S/N, MZA. A, LT. 11 SECTOR SUB SECTOR 1A-5 PAMPAS DE CHEN CHEN
236	11025024	110975	SUB SECTOR 1A-6 PAMPAS DE CHEN CHEN
237	11044043	179126	AV. MINERIA, MZA. V, LT. 1 SECTOR PAMPAS DE CHEN CHEN - SUB SECTORA 1A-4
238	11044044	179135	AV. PRINCIPAL N° 01, MZA. V, LT. 2 SECTOR PAMPAS DE CHEN CHEN - SUB SECTORA 1A-4
239	11044045	179139	AV. PRINCIPAL N° 1, MZA. W, LT. 1 SECTOR PAMPAS DE CHEN CHEN - SUB SECTORA 1A-4
240	11039537	119315	SURESTE DE LA CIUDAD DE MOQUEGUA
241	11029551	110875	SUB SECTOR A-20 PAMPAS DE CHEN CHEN
242	11035848	185626	CL. N°05, MZA. I, LT. 4 SECTOR SUB SECTOR 1A-5 PAMPAS DE CHEN CHEN
243	11013977	110869	SUB SECTOR A-17 PAMPAS DE CHEN CHEN
244	11005477	110756	CL. 3 Y 5 N° S/N, MZA. F, LT. 1, SC. A-9 PAMPAS DE CHEN CHEN
245	11005478	110758	CL. N° 5 N° S/N, MZA. G, LT. 1, SC. A-9
246	11005479	110760	CL. N° 2 Y N° 5 N° S/N, MZA. H, LT. 1, SC. A-9
247	11004123	53985	CL. JERUSALEN N° S/N, MZA. F, LT. UNICO, SC. A - 1 CHEN CHEN
248	11004124	53984	CL. JERUSALEN N° S/N, MZA. G, LT. UNICO





MUNICIPALIDAD PROVINCIAL DE MARISCAL NIETO - MOQUEGUA  
GDUAAAT. Proyecto: "MEJORAMIENTO DEL SERVICIO DE CATASTRO URBANO Y GESTIÓN TERRITORIAL DE  
LA MUNICIPALIDAD PROVINCIAL DE MARISCAL NIETO, DISTRITO DE MOQUEGUA - PROVINCIA DE MARISCAL  
NIETO - DEPARTAMENTO DE MOQUEGUA"

"Año de la Esperanza y el Fortalecimiento de la Democracia"

249	11005081	207189	CL. 1, MZA. B, LT. 17 SECTOR A- 11 PAMPAS DE CHEN CHEN
250	11004114	161566	PR. CALLE TACNA, MZA. D, LT. 18 SECTOR A-1 CHEN CHEN
251	11003642	54050	CL. N° 32 N° S/N, SC. A-3 CHEN CHEN - MOQUEGUA
252	11021019	54052	AV. 4 N° S/N, LT. SUB B, SC. A - 3 CHEN CHEN
253	11021018	54051	AV. N° 4 SUB LOTE B N° S/N, LT. SUB, SC. A - 3 CHEN CHEN
254	11003639	54054	CL. N° 25, SC. A - 3 CHEN CHEN
255	11003610	161593	AV. 03, MZA. Y, LT. 15 SECTOR A-3 CHEN CHEN
256	11003564	161585	AV. 03, MZA. X, LT. 2 SECTOR A-3 CHEN CHEN
257	11015689	54057	AV. N° 3 N° S/N, SC. A - 3 CHEN CHEN
258	11015688	54056	CL. N° 25, SC. A - 3 PAMPAS DE CHEN CHEN
259	11003637	54055	AV. N° 2 Y CALLE N° 25, SC. A - 3 CHEN CHEN
260	11005423	110750	AV. N° 01 N° S/N, MZA. A, LT. 18, SC. A-9
261	11005480	110762	CL. N° 2 N° S/N, MZA. I, LT. 1, SC. A-9
262	11005470	110752	CL. 4 N° S/N, MZA. E, LT. 6, SC. A-9 PAMPAS DE CHEN CHEN
263	11005464	110751	AV. N° 1 N° S/N, MZA. D, LT. 9, SC. A-9
264	P08040444	142693	PR. LOS GERANEOS N° S/N, MZA. S, LT. 5, A.H. PROYECTO INTEGRAL PUEBLO LIBRE, SC. LOS LIBERTADORES
265	P08043863	181660	AV. 01 N° S/N, MZA. F, LT. 1, A.H. ASOCIACION DE VIVIENDA LA CANTUTA
266	P08043864	181661	CL. 05 N° S/N, MZA. G, LT. 1, A.H. ASOCIACION DE VIVIENDA LA CANTUTA
267	P08043865	181662	PJ. 01 N° S/N, MZA. H, LT. 1, A.H. ASOCIACION DE VIVIENDA LA CANTUTA
268	11021080	161219	VIA COLECTORA SECUNDARIA 8 N° S/N, APV SAN CRISTOBAL
269	11021077	161222	SECTOR LOS CERRILLOS N° S/N, APV SAN CRISTOBAL
270	11021076	161200	SECTOR LOS CERRILLOS N° S/N, APV SAN CRISTOBAL
271	11021394	161208	I ETAPA N° S/N, A.V. INTERNACIONAL
272	11021393	161209	UBICADO EN EL FUNDO LOS CERRILLOS N° S/N, A.V. INTERNACIONAL
273	11021392	161212	UBICADO EN EL FUNDO LOS CERRILLOS N° S/N, A.V. INTERNACIONAL
274	11021391	161216	UBICADO EN EL FUNDO LOS CERRILLOS N° S/N, A.V. INTERNACIONAL
275	8011384	161494	ASOC. VIV. "ALTO SOLAR" NO. S/N, A.V. ALTO SOLAR
276	P08003490	43680	CL. INMACULADA CONCEPCION N° S/N, MZA. 15, LT. 1, P.J. SAMEGUA
277	P08011975	43683	CL. INMACULADA CONCEPCION N° S/N, MZA. 17, LT. 1, P.J. SAMEGUA
278	P08040104	44215	CL. CESAR VALLEJO, MZA. 10, LT. 1B, P.J. SAMEGUA
279	P08040103	44214	CL. CESAR VALLEJO Y MISTI N° S/N, MZA. 10, LT. 1A, P.J. SAMEGUA
280	P08011977	75390	PJ. D, MZA. 19, LT. 1, P.J. SAMEGUA
281	P08011994	75382	CL. MISTI, MZA. S", LT. 12, P.J. SAMEGUA
282	P08004000	161558	PJ. D, MZA. U", LT. 10, P.J. SAMEGUA
283	P08011976	43671	CL. TAHUANTINSUYO N° S/N, MZA. 18, LT. 1, P.J. SAMEGUA
284	P08011978	74997	CL. SANTA ROSA DE LIMA, MZA. 20, LT. 1, P.J. SAMEGUA
285	P08011997	43686	CL. TAHUANTINSUYO N° S/N, MZA. X", LT. 2, P.J. SAMEGUA
286	P08003740	43682	CL. MANCO CAPAC N° S/N, MZA. J', LT. 1, P.J. SAMEGUA
287	P08011987	75168	CL. TUPAC YUPANQUI, MZA. P', LT. 16, P.J. SAMEGUA
288	P08011995	43688	CL. TUPAC YUPANQUI N° S/N, MZA. W", LT. 1, P.J. SAMEGUA
289	P08011986	43669	PJ. 1 N° S/N, MZA. P", LT. 13, P.J. SAMEGUA
290	P08011996	43687	CL. TUPAC YUPANQUI N° S/N, MZA. X", LT. 1, P.J. SAMEGUA
291	P08011985	44189	CL. UNO (01), MZA. P", LT. 12, P.J. SAMEGUA





MUNICIPALIDAD PROVINCIAL DE MARISCAL NIETO - MOQUEGUA  
GDUAAT. Proyecto: "MEJORAMIENTO DEL SERVICIO DE CATASTRO URBANO Y GESTIÓN TERRITORIAL DE  
LA MUNICIPALIDAD PROVINCIAL DE MARISCAL NIETO, DISTRITO DE MOQUEGUA - PROVINCIA DE MARISCAL  
NIETO - DEPARTAMENTO DE MOQUEGUA"

"Año de la Esperanza y el Fortalecimiento de la Democracia"

292	P08011998	43685	CL. TUPAC YUPANQUI N° S/N, MZA. Y", LT. 1, P.J. SAMEGUA
293	P08026690	75126	CL. TUPAC YUPANQUI, MZA. D', LT. 28, P.J. SAMEGUA
294	P08011999	75383	CL. TUPAC YUPANQUI, MZA. Z", LT. 1, P.J. SAMEGUA
295	P08011973	44191	CL. ATAHUALPA, MZA. U, LT. 9, P.J. SAMEGUA
296	P08003668	161533	CL. C' N° 11, MZA. H", LT. 5, P.J. SAMEGUA
297	P08027104	43931	AV. ANDRES AVELINO CACERES N° S/N, MZA. H, LT. 6, P.T. SAMEGUA
298	P08012035	43672	PR. SAN ANTONIO N° S/N, MZA. E", LT. 1, P.J. SAMEGUA
299	P08011982	75121	P.J. DANIEL BECERRA O., MZA. E", LT. 10, P.J. SAMEGUA
300	P08003598	44192	AV. JOSE OLAYA, MZA. E", LT. 1, P.J. SAMEGUA
301	P08003599	44193	AV. JOSE OLAYA, MZA. E", LT. 2, P.J. SAMEGUA
302	P08003606	44194	AV. JOSE OLAYA, MZA. E", LT. 9, P.J. SAMEGUA
303	P08001695	43810	LOTE N° 1 MANZANA M ASENTAMIENTO HUMANO LOS ANGELES
304	P08027841	44017	CL. DOS DE MAYO N° S/N, MZA. N, LT. 2, A.H. LOS ANGELES
305	11028091	59199	SECTOR LOS ANGELES
306	P08011957	43787	AV. ESTUQUIÑA, MZA. Q, LT. 1, A.H. MARGINAL ESTUQUIÑA
307	P08011955	43788	AV. ESTUQUIÑA N° S/N, MZA. O, LT. 7, A.H. MARGINAL ESTUQUIÑA
308	P08001672	43737	AV. ESTUQUIÑA, MZA. O, LT. 1, A.H. MARGINAL ESTUQUIÑA
309	P08011954	109149	AV. ESTUQUIÑA N° S/N, MZA. O, LT. 6, A.H. MARGINAL ESTUQUIÑA
310	11039573	115652	SECTOR CERRO BLANCO N° S/N, SC. CERRO BLANCO

